

SATZUNG

Satzung der Stadt Homberg (Ohm) über die Grenzen für den im Zusammenhang bebauten Ortsteil Ober-Ofleiden für den Bereich westlich des "Hoherbergsweg"

Aufgrund des § 34 Abs. 2 Bundesbaugesetz in der Fassung der Bekanntmachung vom 18.08.1976 (Bundesgesetzblatt I S. 2256) hat die Stadtverordnetenversammlung der Stadt Homberg (Ohm) in ihrer Sitzung am ..02. Dezember 1985..... für das Gebiet westlich des "Hoherbergsweg" die Grenzen für den im Zusammenhang bebauten Ortsteil beschlossen.

§ 1

Die Grenzen des im Zusammenhang bebauten Ortsteiles Ober-Ofleiden werden gemäß der im beigefügten Lageplan ersichtlichen Darstellung festgelegt. Der Lageplan ist Bestandteil dieser Satzung.


§ 2

Soweit in dem nach § 1 umschriebenen Gebiet Bebauungspläne nach § 30 bestehen, werden diese Gebiete von dieser Satzung nicht erfaßt.

§ 3

Diese Satzung tritt am ..Tage nach ihrer Bekanntmachung in Kraft.

Homberg, den ..02. Dezember 1985.....



Der Magistrat der  
Stadt Homberg (Ohm)

.....  
(Bürgermeister)

G e n e h m i g t

mit VfG. vom ..15.7.86.....


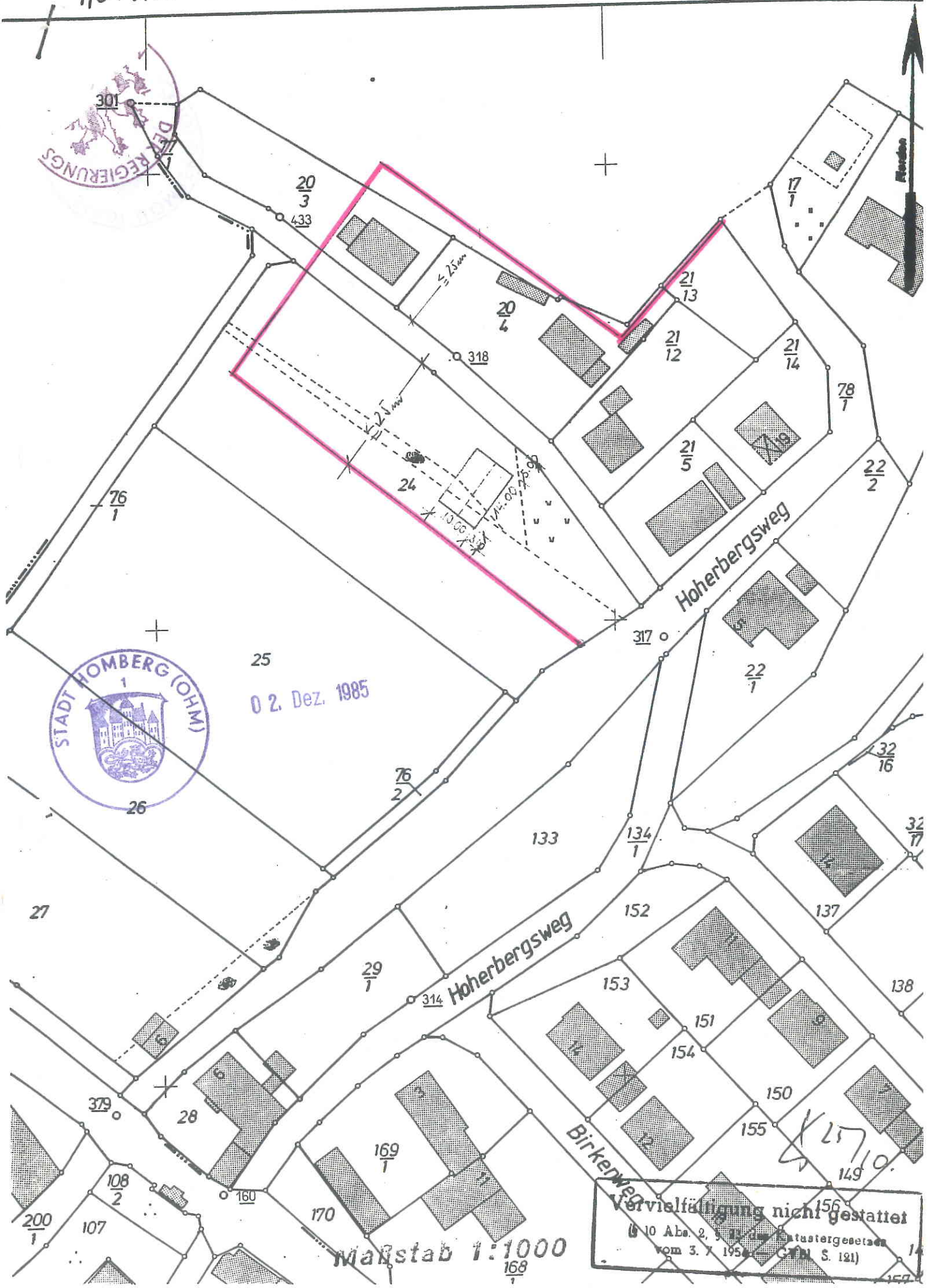
Az. 34-61 d 04/01

Giessen, den ..15.7.86.....

Der Regierungspräsident  
Im Auftrag



Bekanntm.:  
Rund um Homberg  
Nr. 06/86 vom 7.2.86  
+ Nr. 10/86 vom 7.3.86  
Homberg, 07.03.1986  
H:



0 2. Dez. 1985

Maßstab 1:1000

Vervielfältigung nicht gestattet  
(§ 10 Abs. 2, § 12 des Katastergesetzes  
vom 3. 7. 1952 - Art. 5 S. 121)

Handwritten signature and date: 27.10.