

■ Bodenrichtwertkarte
zum Stichtag 01.01.2014

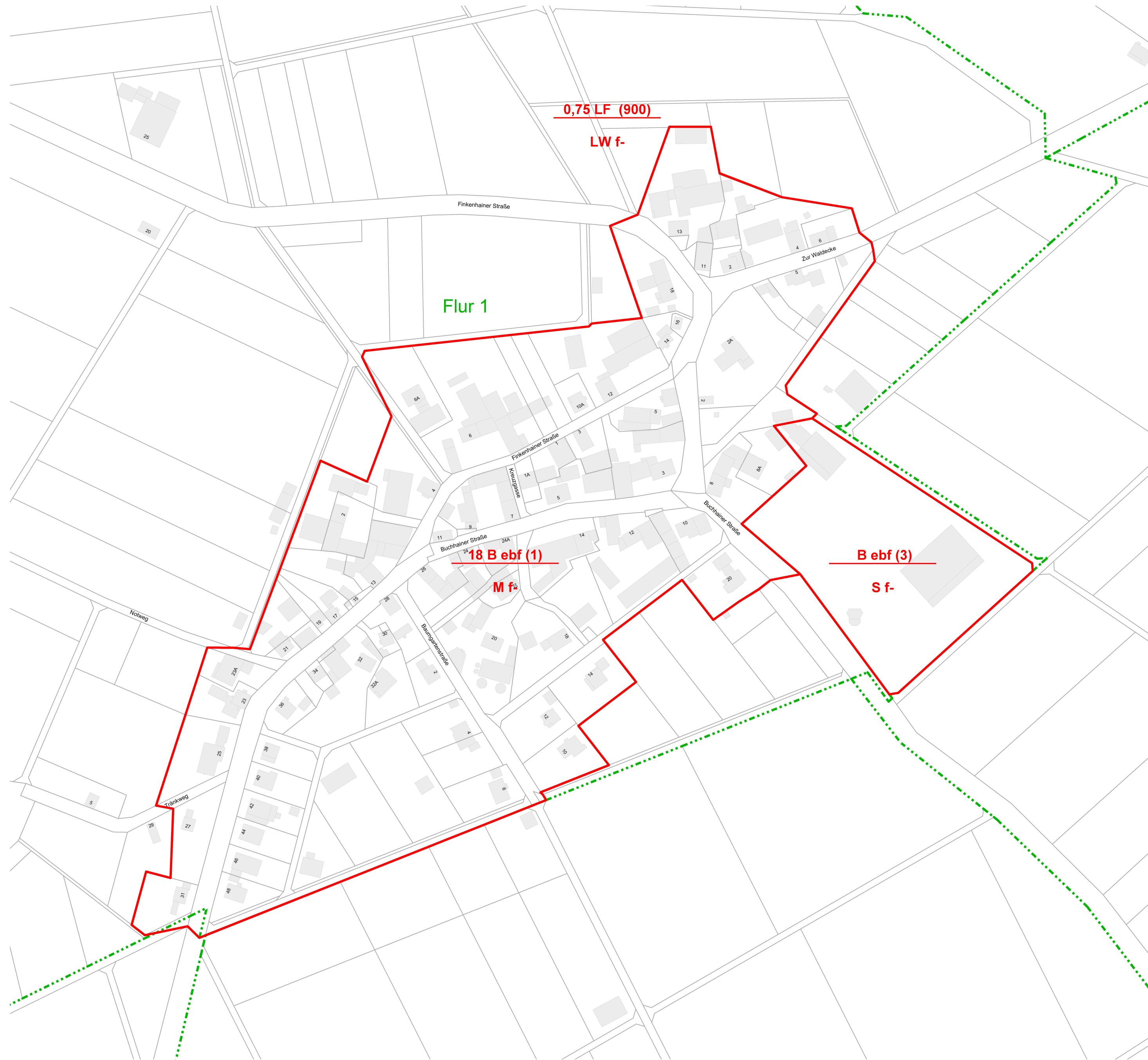

Gemeinde: Homberg/Ohm
Gemarkung: Dannenrod



■ Gutachterausschuss für Immobilienwerte
für den Bereich des Landkreises Vogelsberg

■ Erläuterung zu den Bodenrichtwerten: siehe Anlage Bodenrichtwertkarte

Dies ist kein amtlicher Auszug aus
der Liegenschaftskarte



■ Bodenrichtwertkarte
zum Stichtag 01.01.2014


Gemeinde: Homberg/Ohm
Gemarkung: Dannenrod



■ Gutachterausschuss für Immobilienwerte
für den Bereich des Landkreises Vogelsberg

■ Erläuterung zu den Bodenrichtwerten: siehe Anlage Bodenrichtwertkarte

Dies ist kein amtlicher Auszug aus
der Liegenschaftskarte



Flur 10

